

CBH Médio Paranapanema

ENCONTRO INTEGRADO DO CBH PARANAPANEMA

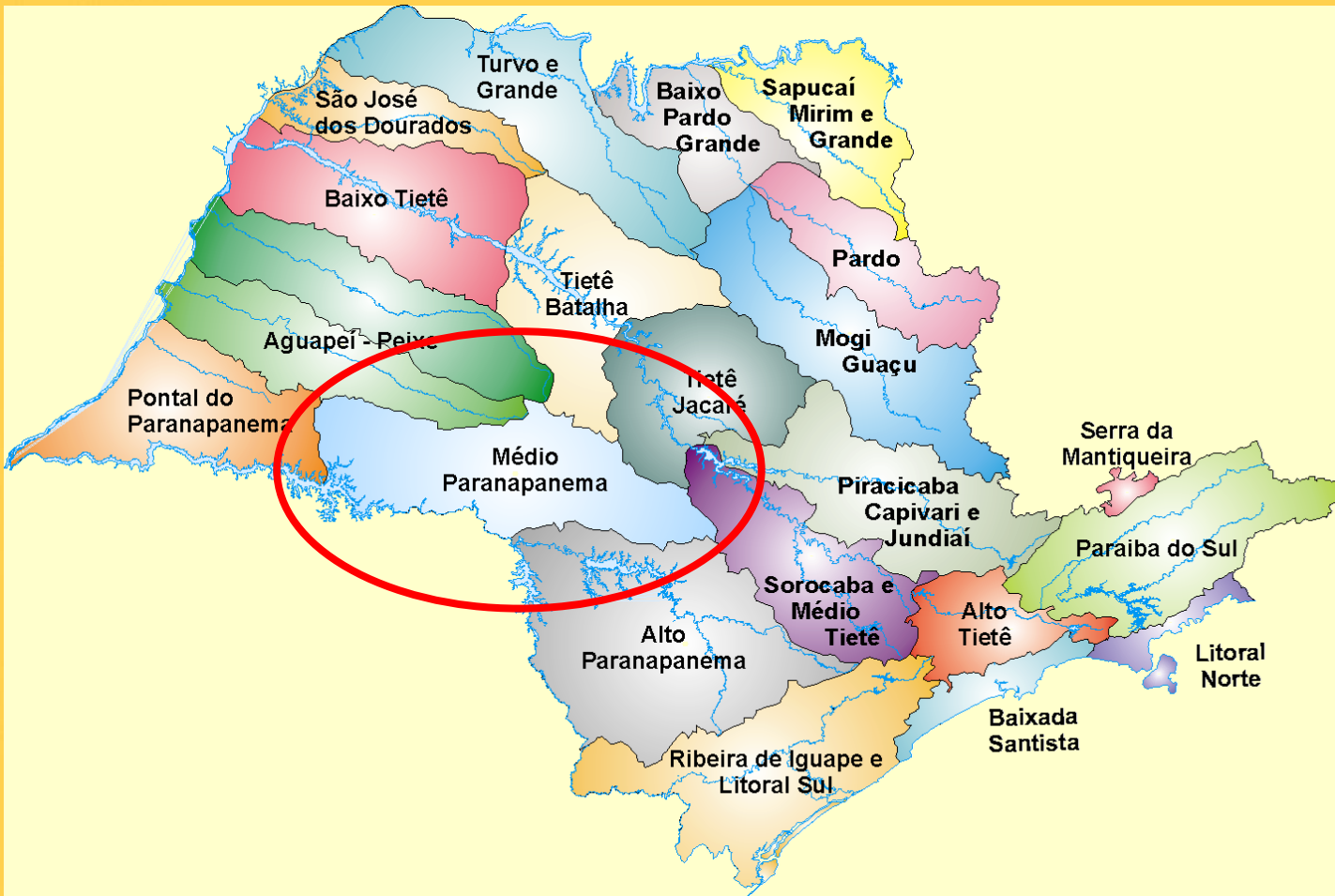


CBH MP

COMITÊ DA BACIA HIDROGRÁFICA
DO MÉDIO PARANAPANEMA



INFORMAÇÕES GERAIS SOBRE A BACIA



- Área da Bacia: 16.749 km²;
- Composto por 42 municípios (+13 contidos);
- População de aproximadamente 700 mil habitantes;
- 40% dos municípios apresentam no máximo 5.000 habitantes, representando apenas 9,11% da população da UGRHI, ou 62.096 habitantes;
- Os três municípios mais populosos, Ourinhos, Assis e Avaré, possuem mais de 40% da população;
- Os municípios com maior crescimento populacional encontram-se na área de influência da rodovia Castelo Branco (parte leste da região) e nos municípios de Ourinhos e Paraguaçu Paulista e seus arredores;
- A média do IDH dos municípios da UGRHI-



INFORMAÇÕES GERAIS SOBRE O COMITÊ

Instituído em dezembro de 1994

- Colegiado consultivo (normativo) e deliberativo;
- Órgão de estado sem personalidade jurídica;

PARTICIPAM DO COMITÊ MP / 39 membros titulares + 39 suplentes:

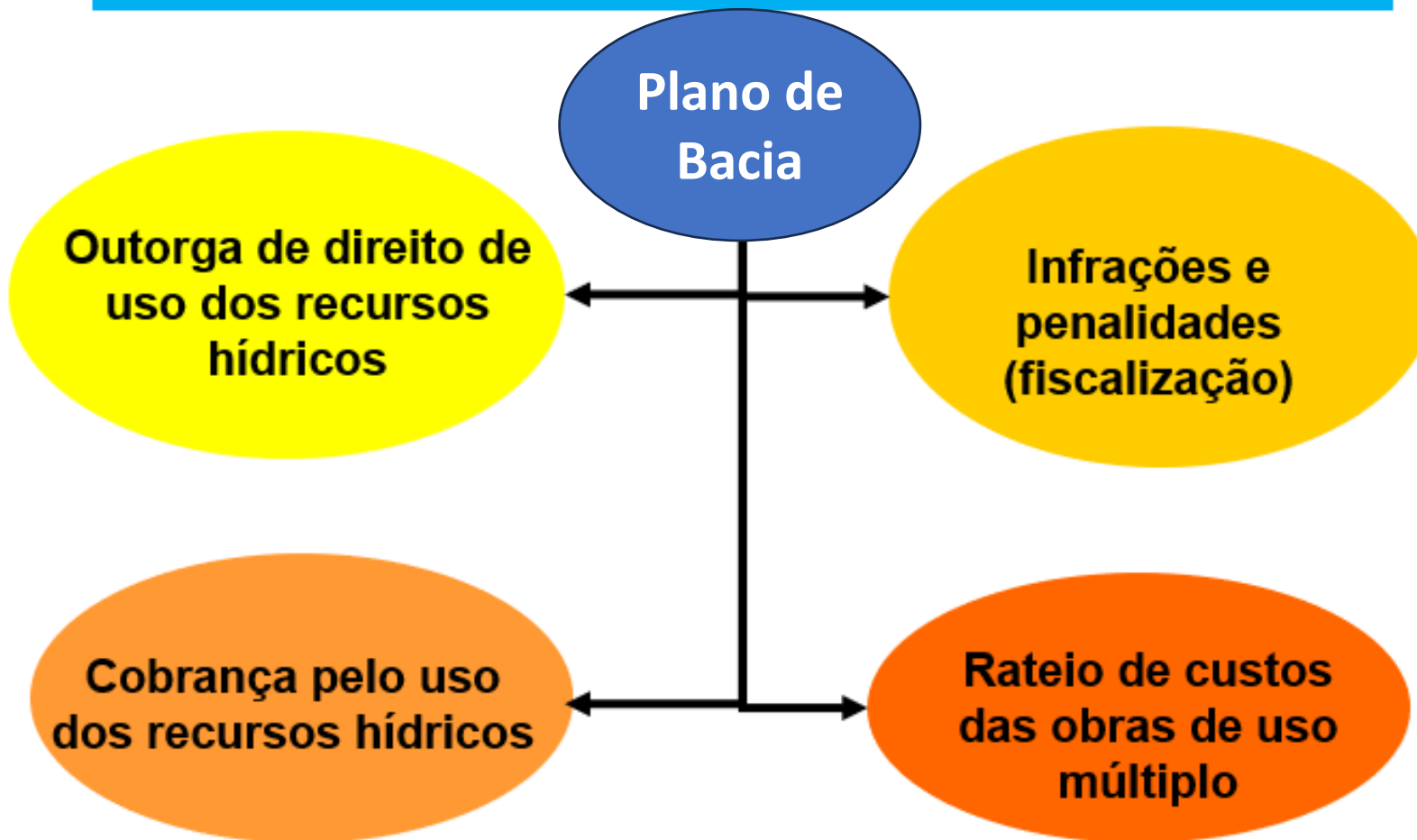
- 13 Representantes dos Municípios (Prefeitos)
- 13 Representantes dos Órgãos do Estado
- 13 Representantes da Sociedade Civil (ONGs, Sindicatos, entidades de classe, técnicas e Usuários de Recursos Hídricos).

- O CBH MP é composto pelo Plenário e por uma Diretoria (Presidente, Vice Presidente e Secretaria Executiva)

POSSUI 3 CÂMARAS TÉCNICAS, QUE DÃO SUPORTE AS DECISÕES DO COMITÊ:

- Câmara Técnica de Planejamento, avaliação e saneamento;
- Câmara Técnica de Educação Ambiental;
- Câmara Técnica Institucional e Legal

INSTRUMENTOS DE GESTÃO



CBH-MP / UGRHI-17

IMPLEMENTAÇÃO DOS INSTRUMENTOS DE GESTÃO

Lei 7663/91

OUTORGA – implementada pelo Estado e aplicada pelo DAEE

COBRANÇA – implementada pelo CBH e aplicada pelo DAEE

(Decreto Estadual 61.386 de 23/07/2015)

FISCALIZAÇÃO – Aplicada pelo DAEE - coibir infrações às normas de utilização de recursos hídricos superficiais ou subterrâneos

PLANO DE BACIA – Aprovado em 2016, revisado em 2022.

DESAFIOS DA IMPLEMENTAÇÃO DO PLANO DE BACIA

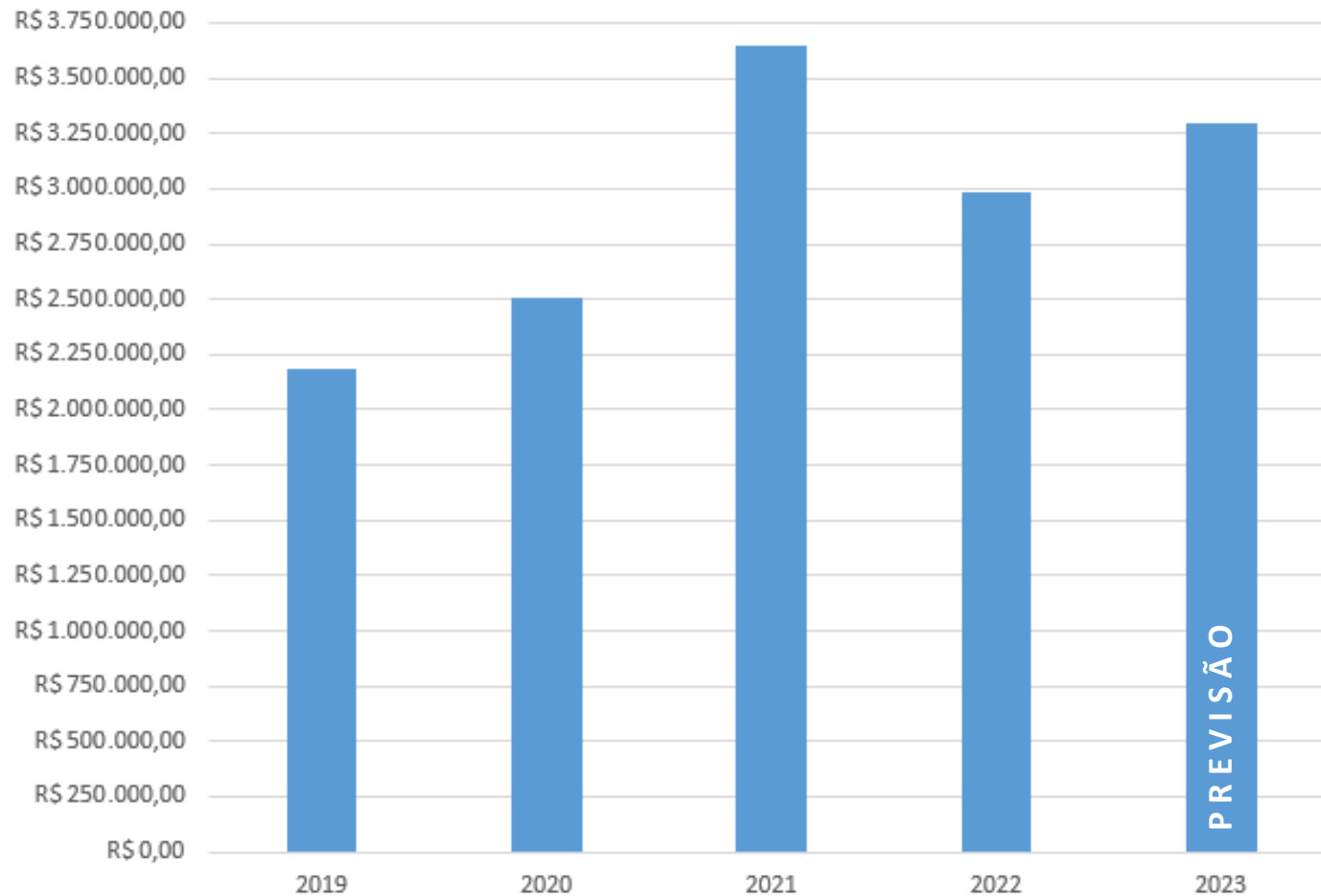
- **Uso e ocupação do solo** por práticas agropecuárias que utilizam defensivos agrícolas e adotam práticas inadequadas de proteção e conservação do solo, incrementando o potencial erosivo da região e os problemas de poluição difusa, que aliados a grande quantidade de reservatórios podem gerar problemas de eutrofização;
- **As áreas urbanas apresentam problemas críticos de erosões** induzidos pelo incorreto dimensionamento das estruturas de drenagem, o que faz necessário a viabilização e o incentivo da implantação de Planos de Macro Drenagem e Planos Diretores nos municípios da bacia;
- **Baixo índice de mata vegetal nativa e matas ciliares**, o que afeta significativamente a qualidade e disponibilidade de água.
- **O lançamento de esgotos domésticos**, apesar de ter recebido atenção especial nos últimos anos, continua sendo a grande causa de poluição e degradação dos corpos de água superficiais na bacia.
- Embora a UGRHI possua características naturais de abundância de água, o **controle do uso das águas superficiais e subterrâneas** e das interferências em corpos de água, carece de investimentos mais condizentes.
- Existe **ausência de informações quantitativas e qualitativas dos recursos hídricos** de toda a bacia, que foi refletido na avaliação dos dados.

A comparação desse cenário com as ações já desenvolvidas e com as metas do Plano de Bacias sugere que o Comitê de Bacias Hidrográficas tem agido coerentemente, aplicando os recursos disponíveis nas maiores demandas da bacia.



COBRANÇA DE RECURSOS HÍDRICOS

ARRECADÇÃO COBRANÇA RECURSOS HÍDRICOS - UGRHI-17



- GT-COB criado em abril de 2007;
- Atuação GT-COB de 2010 até janeiro de 2013;
- Aprovação da Cobrança pelo Plenário do Comitê em dezembro de 2012;
- Referendo do CRH em abril de 2015;
- Decreto do Governador em julho de 2015;
- Ato Convocatório entre novembro de 2017 a fevereiro de 2018;
- Formação do Cadastro de Usuários da Cobrança de março a junho de 2018;
- Emissão dos boletos em julho de 2018;
- 32 empreendimentos financiados entre 2019 e 2022 com investimento FEHIDRO/COB no valor total de mais de R\$ 10.200.000,00.
 - (7) CONTROLE DE PERDAS; (3) EROSÃO RURAL; (12) EROSÃO URBANA; (7) ESGOTO RURAL; (1) ESGOTO URBANO; (2) GESTÃO DE RECURSOS



ENQUADRAMENTO DOS CORPOS D'ÁGUA

- Atualmente o CBH-MP **ainda não dialoga oficialmente** sobre a atualização do enquadramento de corpos d'água na UGRHI-17

QUALIDADE DA ÁGUA
EXCELENTE



QUALIDADE DA ÁGUA
RUIM

Classe especial

Classe 1

Classe 2

Classe 3

Classe 4

USOS
MAIS EXIGENTES



USOS
MENOS EXIGENTES



PRINCIPAIS ATIVIDADES DO COMITÊ Plano de Trabalho 2023 do CBH- MP

AÇÃO PROPOSTA	CRONOGRAMA			
	1º TRIMESTRE	2º TRIMESTRE	3º TRIMESTRE	4º TRIMESTRE
REUNIÃO PLENÁRIA	X	X	X	X
CONSTRUÇÃO E APROVAÇÃO DO RELATÓRIO DE SITUAÇÃO DOS RECURSOS HÍDRICOS	-	-	X	X
ORGANIZAÇÃO E PARTICIPAÇÃO DO DIÁLOGO INTERBACIAS DE EA EM RECURSOS HÍDRICOS	-	X	-	-
IMPLEMENTAÇÃO DO PLANO DE COMUNICACAO	X	X	X	X
IMPLEMENTAÇÃO DO PLANO DE CAPACITACAO	X	X	X	X
REALIZAÇÃO DE REUNIÕES DE CTS (CTPA - PLANEJAMENTO E AVALIAÇÃO E CTEA EDUCAÇÃO AMBIENTAL)	X	X	X	X
PARTICIPAÇÃO EM REUNIÕES PLENÁRIAS CBH PARANAPANEMA	X	-	-	X
PARTICIPAÇÃO NO XXIV ENCONTRO NACIONAL DE COMITÊS DE BACIAS – CAPACITAÇÃO	-	-	X	-

PRINCIPAIS ATIVIDADES DO COMITÊ

Programa de Capacitação

2021/2023 AS CAPACITAÇÕES REALIZADAS

2022/2023

1 – Gestão de Projetos; 2 – FEHIDRO; 3 - Instrumentos Gestão; 4 – Revitalização; 5 - Comitê de Bacia; 6 – Educação Ambiental; 7 – Água e Saneamento

Plano de Comunicação 2021/2023

- **Fortalecer identidade visual e fortalecimento de marca** (reestilização da logo, padronização de apresentações, papelaria e redes sociais);
- **Identificar e criar canais de comunicação** com público externo e interno (manutenção das redes sociais, site e aplicativo para celular ativos);
- **Tornar os Comitês e suas atribuições conhecidos pela população** da Bacia Hidrográfica, em especial na Vertente Paulista do Paranapanema (atualização constante dos canais de comunicação com informação acessível).



secretaria@cbhmp.org

14 3417-1017

[instagram.com/cbhmp](https://www.instagram.com/cbhmp)

[facebook.com/cbhmp](https://www.facebook.com/cbhmp)

[youtube.com/@cbhmp](https://www.youtube.com/@cbhmp)

cbhmp.org/app

cbhmp.org

Secretaria Executiva do CBH-MP

OBRIGADO



CBH MP
COMITÊ DA BACIA HIDROGRÁFICA
DO MÉDIO PARANAPANEMA